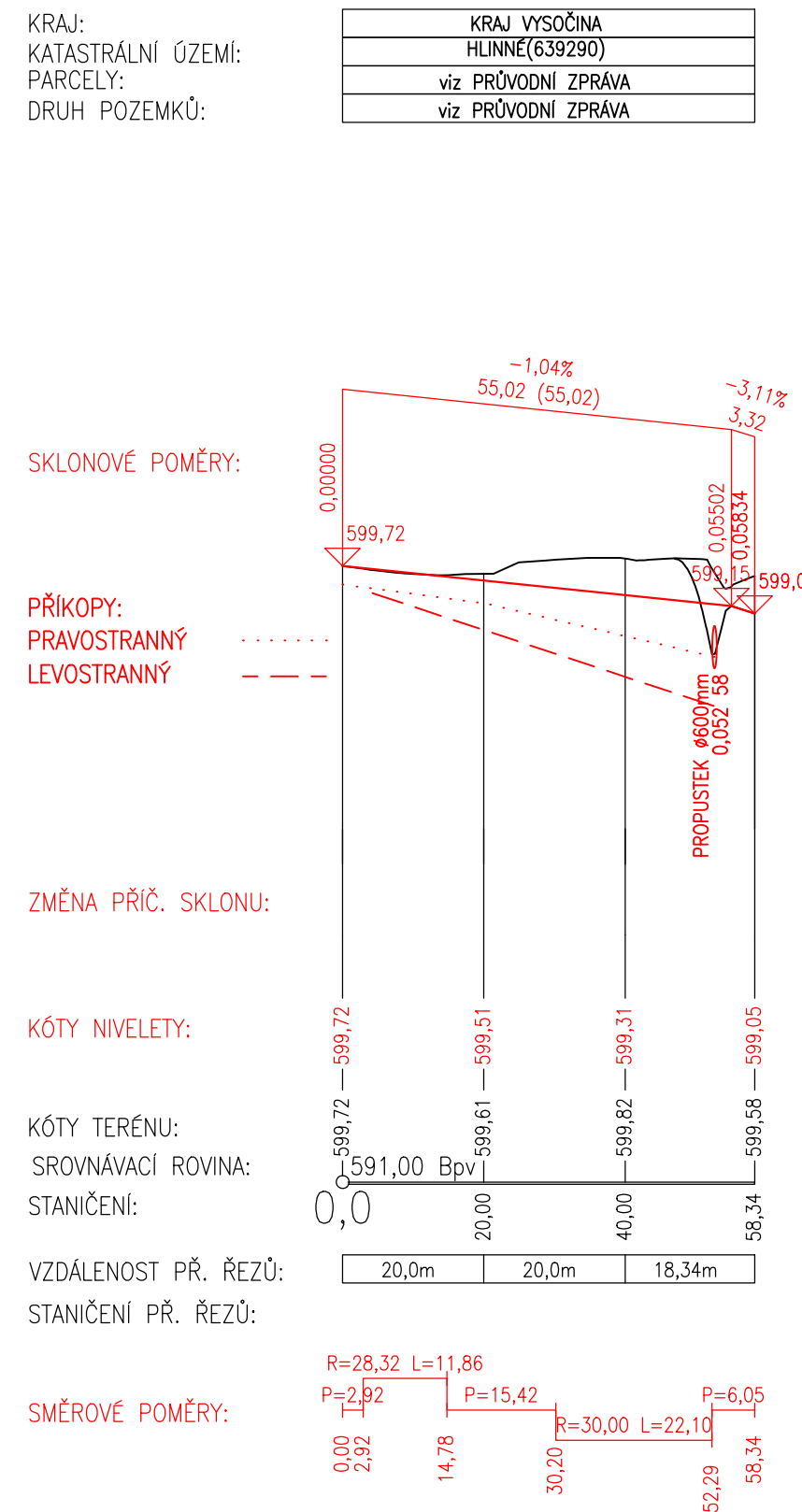
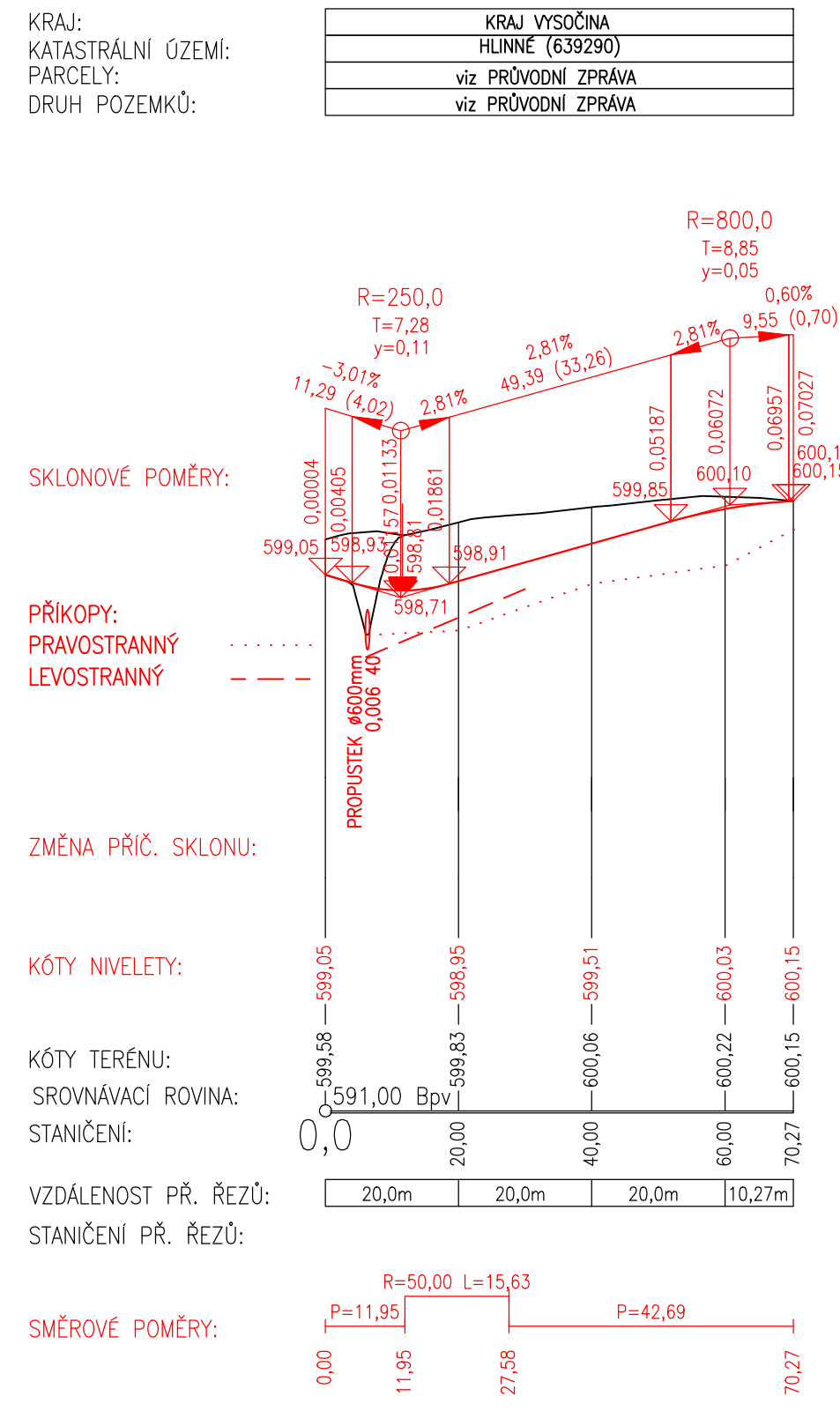


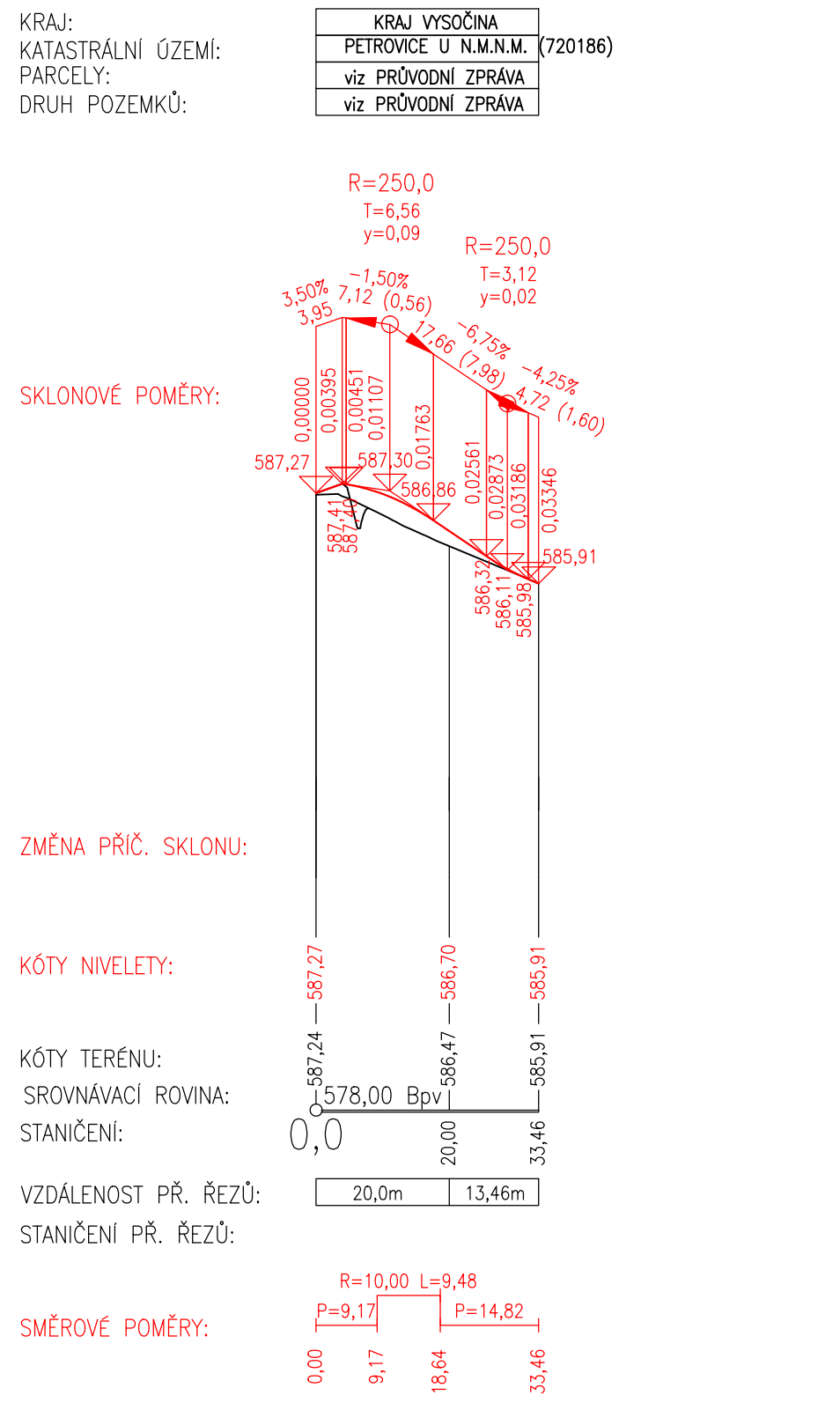
Podrobný podélný profil III/35420 - SLAVKOVICE
Rozsah: km 0,00000 - km 0,05834



Podrobný podélný profil: III/35420 - ŘEČICE
Rozsah: km 0,00000 - km 0,07027



Podrobný podélný profil: III/35419 - ŘEČICE
Rozsah: km 0,00000 - km 0,03346



D-SO101

OBJEDNATEL	KRAJ VYSOČINA, Žižkova 1882/57, 586 01 Jihlava	STUPEŇ DOKUMENTACE PDPS	
ZODPOVĚDNÝ PROJEKTANT	ING. PETR VALIHRACH		
VYPRACOVAL	ING. DAVID SLOUPENSKÝ		
NÁZEV STAVBY II/354 Petrovice - Hlinné, PD		ZAK. ČÍSLO	20005
		DATUM	ÚNOR 2022
		FORMÁT	3 x A4
		MĚŘÍTKO	1:1000/100
NÁZEV OBJEKTU SO101 - Silnice II/354		POŘ. ČÍSLO	SOUPRAVA
NÁZEV PŘÍLOHY PODÉLNÝ PROFIL		3.2	